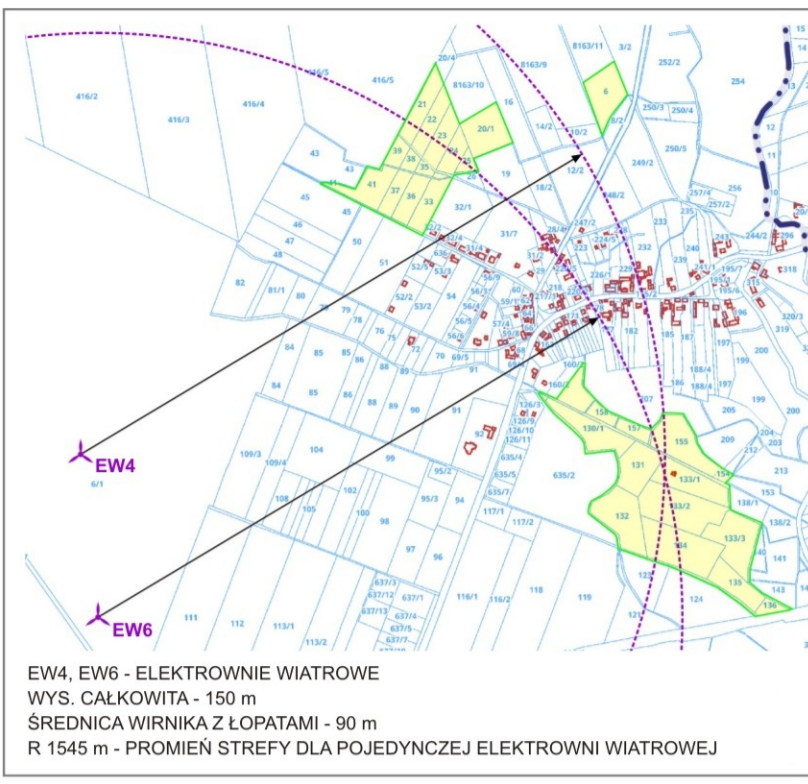
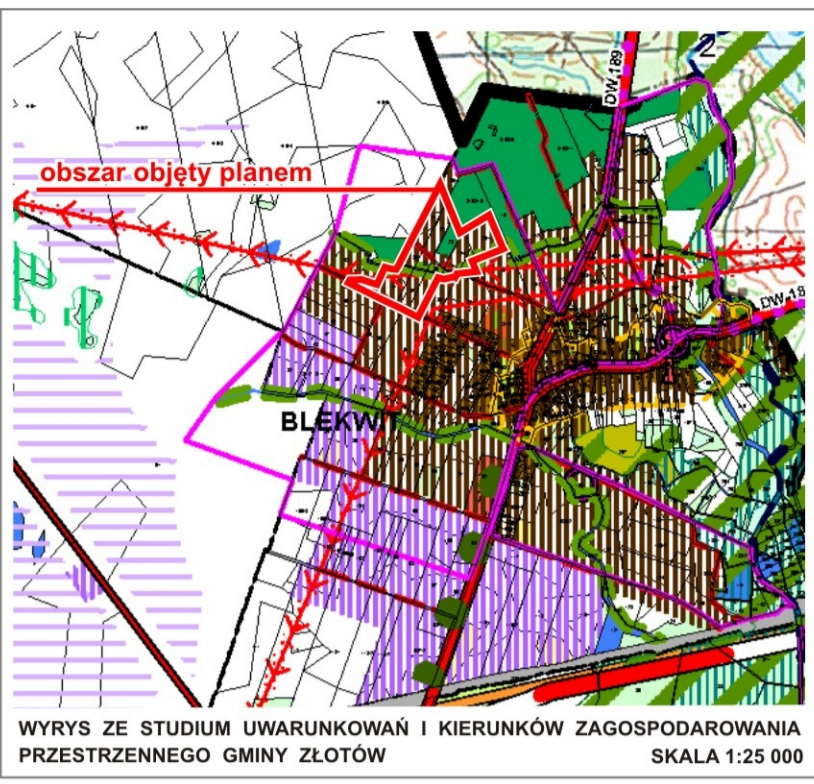


MIEJSCOWY PLAN ZAGOSPODAROWANIA PRZESTRZENNEGO GMINY ŻŁOTÓW W OBRĘBIE MIEJSCOWOŚCI BŁĘKWIT



Rysunek planu skala 1:1000



ZAŁĄCZNIK NR 1B
DO UCHWAŁY NR
RADY GMINY ŻŁOTÓW
Z DNIA

UCHWAŁA OGŁOSZONA
W DZIENNIKU URZĘDOWYM
WOJEWÓDZTWA
WIELKOPOLSKIEGO
POZ. Z DNIA

MAPA DO CEŁÓW PROJEKTOWYCH	
Opracowanie koncepcyjne zagospodarowania przestrzennego GZWP Nr 127	
Nazwa miejscowości	Żółtów - ob. wiejski
Jednostka ewidencyjna	303108_2
Identyfikator	303108_2
Opis ewidencyjny	30047
Opis ewidencyjny	30047
Skala mapy	1:1000
Nazwa składowa	2000 strefa 6
współrzędnych	układu wysokości
Opracowanie obszaru, który był przedmiotem inwentury	
Informacje o skutkach geologicznych mających wpływ na zagospodarowanie gruntów, zrealizowanych w granicach projektowanej inwestycji	skuteczność geologiczna nie wpływa na zagospodarowanie gruntów
Skala mapy	6.198.12.09.2; 6.198.12.10.1; 6.198.12.09.4
Data opracowania mapy	14-02-2017r.
Informacje dodatkowe:	
Nie wyklucza się istnienia w terenie innych, nie wskazanych na niniejszej mapie urządzeń położonych które nie zostały objęte do aktualizacji.	

Podważa się, że niniejszy dokument został opracowany w wyniku prac geodezyjnych i kartograficznych, których rezultaty zawiera aparat techniczny wpisany do ewidencji materiałów państwowego zasobu geodezyjnego i kartograficznego.

STAROSTA ŻŁOTÓWSKI

P. 3031, 2017, 215

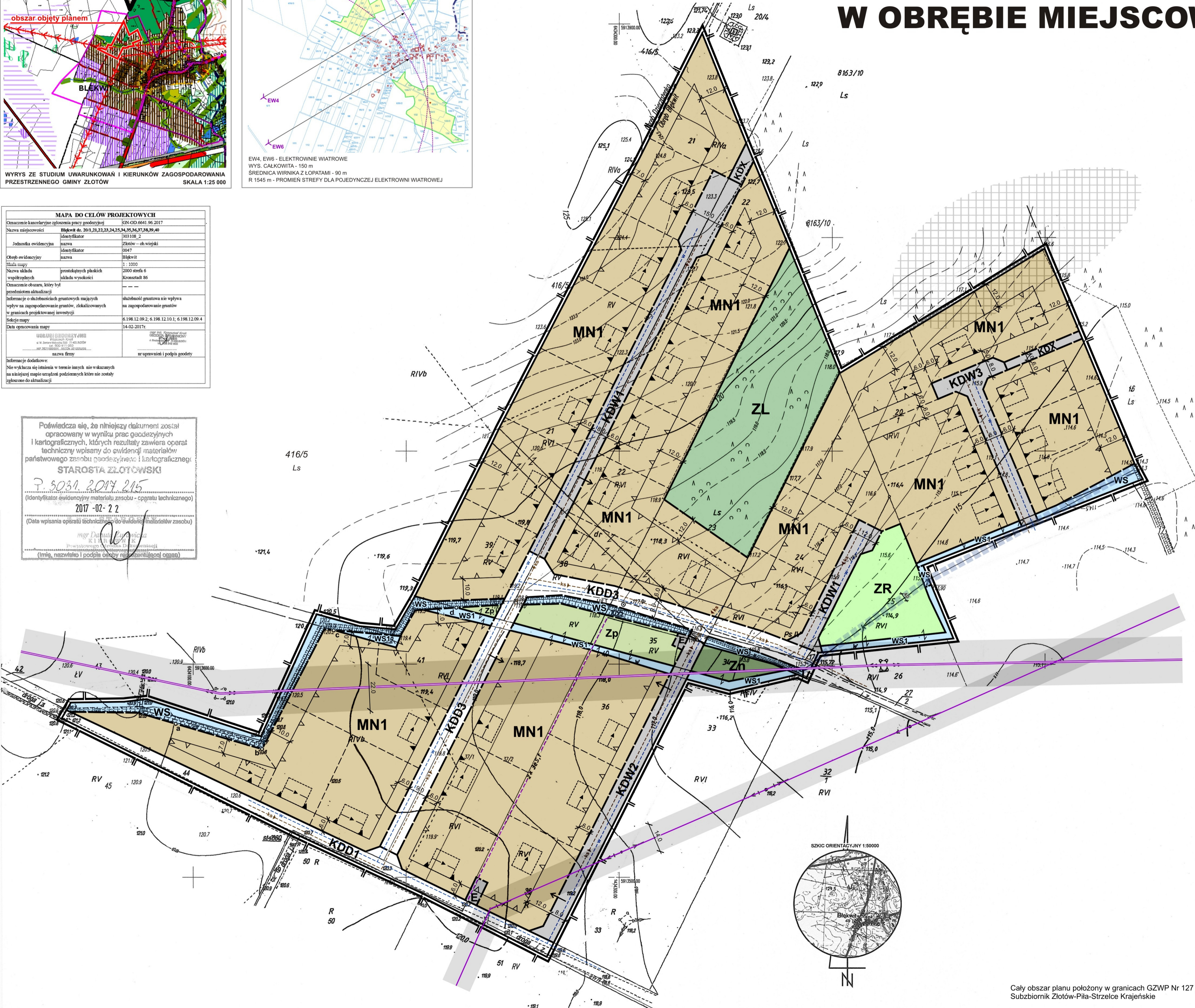
(Identyfikator ewidencyjny materiału zasobu - cęgiaru technicznego)

2017 - 02 - 22

(Data wpisania aparatu technicznego do ewidencji materiałów zasobu)

mgr Danuta Krawiec

(Imię, nazwisko i podpis osoby reprezentującej organ)



- OZNACZENIA GRAFICZNE:**
- granicza obszaru objętego planem
 - linie rozgraniczające tereny o różnym przeznaczeniu lub różnych zasadach zagospodarowania zgodnie z ewidencją gruntów
 - linie rozgraniczające tereny o różnym przeznaczeniu lub różnych zasadach zagospodarowania niewystępujące w ewidencji gruntów
 - maksymalne nieprzekraczalne linie zabudowy
 - obowiązujące linie zabudowy mieszkaniowej
 - kierunek głównej kalenicy dachu budynku mieszkalnego
 - postulowana lokalizacja budynku
 - nieobligatoryjny podział na działki budowlane
 - kierunek obsługi komunikacyjnej
 - integralne części nieruchomości
 - przejście piesze
 - odcinki a-b i c-d
 - napowietrzna linia elektroenergetyczna wysokiego napięcia 110kV z pasem technologicznym
 - napowietrzna linia elektroenergetyczna średniego napięcia 15kV z pasem technologicznym - przewidziana do likwidacji
 - doziemna linia elektroenergetyczna średniego napięcia 15kV z pasem technologicznym
 - pas technologiczny skanalizowanego rowu
 - strefa ochrony konserwatorskiej zewidencjonowanego stanowiska archeologicznego
 - planowany wodociąg
 - planowana kanalizacja ścieków komunalnych

- PRZEZNACZENIE TERENÓW:**
- MN** tereny zabudowy mieszkaniowej jednorodzinnej
 - ZL** teren lasu
 - ZR** teren zieleni rekreacyjnej
 - Zp** teren zieleni przydomowej
 - Zn** teren zieleni niskiej
 - WS** tereny rowów
 - E** tereny elektroenergetyki
 - KDD** teren drogi dojazdowej
 - KDW** tereny dróg wewnętrznych
 - KDX** tereny przejść pieszych

Cały obszar planu położony w granicach GZWP Nr 127 Subzbiornik Żółtów-Piła-Strzelce Krajeńskie